

1733

Матрица 11.1.1

КП.1

КАДАСТРОВЫЙ ПАСПОРТ

здания, сооружения, объекта незавершенного строительства

| | | | |
|--------|---|---------------|---|
| Лист № | 1 | Всего листов: | 7 |
|--------|---|---------------|---|

| | |
|---|--|
| Здания (вид объекта недвижимого имущества) | |
|---|--|

| | |
|---|------------------|
| "15" сентября 2014 г. № 56/14-416230 | |
| Кадастровый номер: | 56:44:0225003:70 |
| Номер кадастрового квартала: | 56:44:0225003 |
| Характер сведений государственного кадастра недвижимости (статусе записи об объекте): | — |

Описание объекта недвижимого имущества:

| | | | | |
|----|---|--|-----------------------------|---------------------|
| 1 | Местоположение: | Оренбургская область, г Оренбург, ул Кима, д 25 | | |
| 2 | Основная характеристика: | площадь | 19143.0 | кв.м |
| | | (тип) | (значение) | (единица измерения) |
| | степень готовности объекта незавершенного строительства (%) | — | | |
| 3 | Назначение: | Многоквартирный дом | | |
| 4 | Этажность: | 12 | 1 | |
| | | количество этажей | количество подземных этажей | |
| 5 | Материал стен: | Кирпичные | | |
| 6 | Год ввода в эксплуатацию (завершения строительства): | 2010 | | |
| 7 | Кадастровая стоимость (руб.): | 627188043.33 | | |
| 8 | Кадастровый номер земельного участка (участков), в пределах которого расположен объект недвижимого имущества: | — | | |
| 9 | Предыдущие кадастровые (условные) номера объекта недвижимого имущества: | 73-б/н-1157-77, А | | |
| 10 | Особые отметки: | — | | |
| 11 | Наименование органа кадастрового учета: | филиал федерального государственного бюджетного учреждения "Федеральная кадастровая палата Федеральной службы государственной регистрации, кадастра и картографии" по Оренбургской области | | |

| | | |
|--|--|--|
| Ведущий инженер (полное наименование должности) |  (подпись) | А. В. Адигамова (инициалы, фамилия) |
|--|--|--|

М.П.



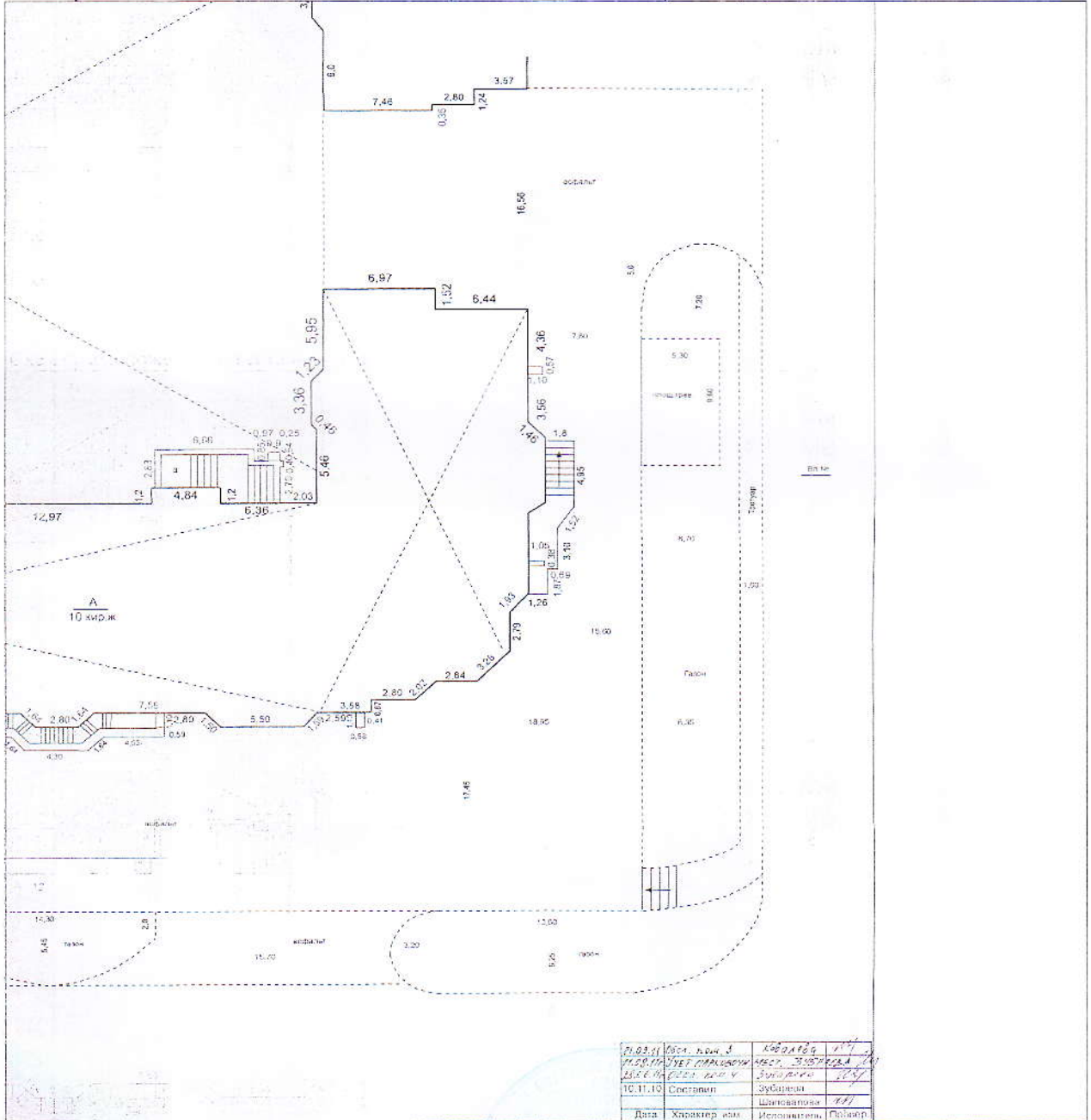
КАДАСТРОВЫЙ ПАСПОРТ
здания, сооружения, объекта незавершенного строительства

| | |
|---|--|
| Здания (вид объекта недвижимого имущества) | |
|---|--|

| | | | |
|--------|---|---------------|---|
| Лист № | 2 | Всего листов: | 7 |
|--------|---|---------------|---|

| | |
|--------------------------------------|------------------|
| "15" сентября 2014 г. № 56/14-416230 | |
| Кадастровый номер: | 56:44:0225003:70 |

Схема расположения объекта недвижимого имущества на земельном участке(ах):



Масштаб 1: 496

| | | |
|--|---------------|--|
| Ведущий инженер (полное наименование должности) | (подпись) | А. В. Адигамова (инициалы, фамилия) |
|--|---------------|--|

М.П.

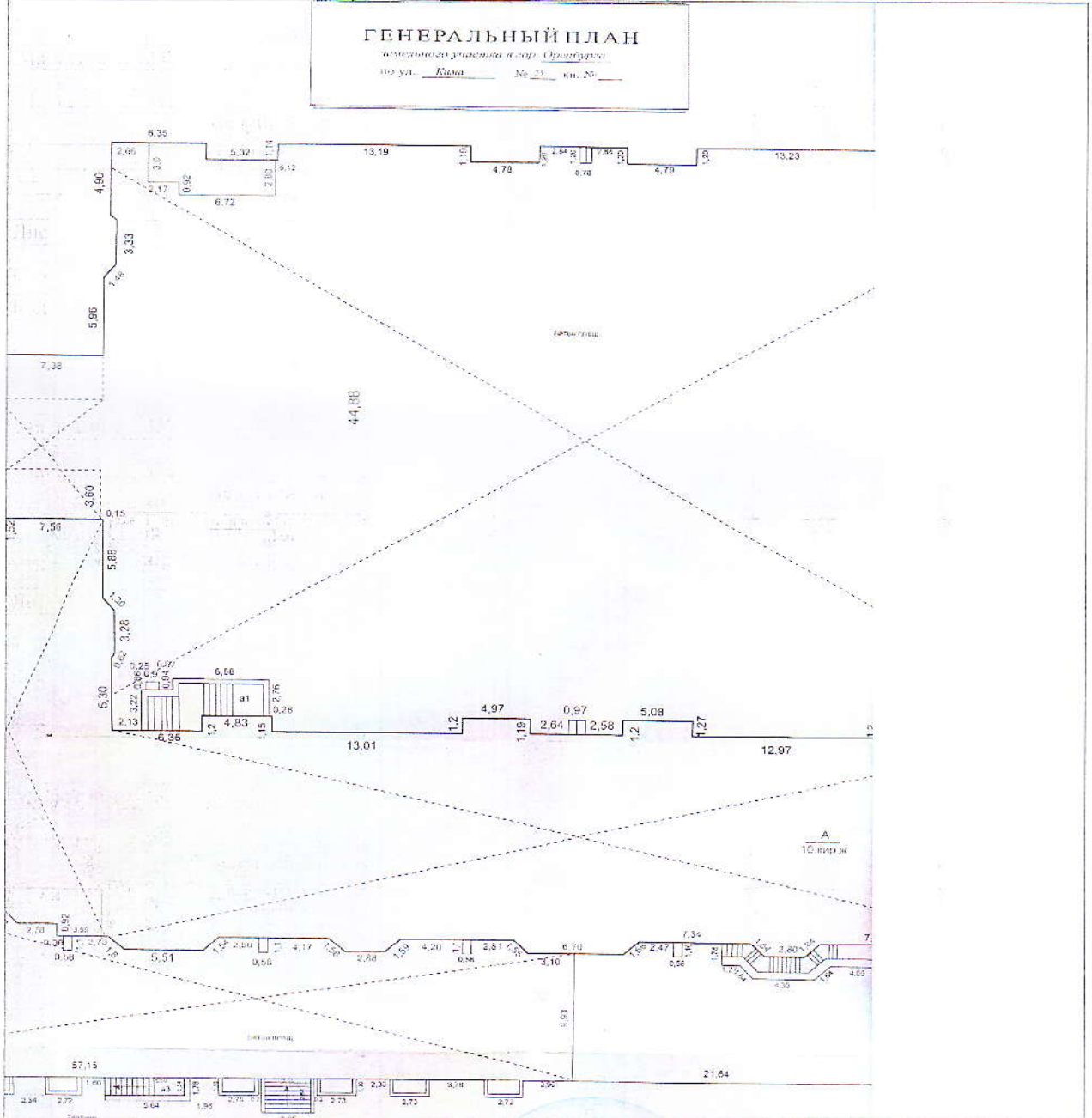
КАДАСТРОВЫЙ ПАСПОРТ
здания, сооружения, объекта незавершенного строительства

| | |
|-------------------------------------|--|
| Здания | |
| (вид объекта недвижимого имущества) | |

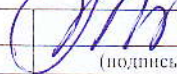
| | | | |
|--------|---|---------------|---|
| Лист № | 4 | Всего листов: | 7 |
|--------|---|---------------|---|

| | |
|--------------------------------------|------------------|
| "15" сентября 2014 г. № 56/14-416230 | |
| Кадастровый номер: | 56:44:0225003:70 |

Схема расположения объекта недвижимого имущества на земельном участке(ах):



Масштаб 1: 520

| | | |
|--|---|--|
| Ведущий инженер (полное наименование должности) |  (подпись) | А. В. Адигамова (инициалы, фамилия) |
|--|---|--|

М.П.

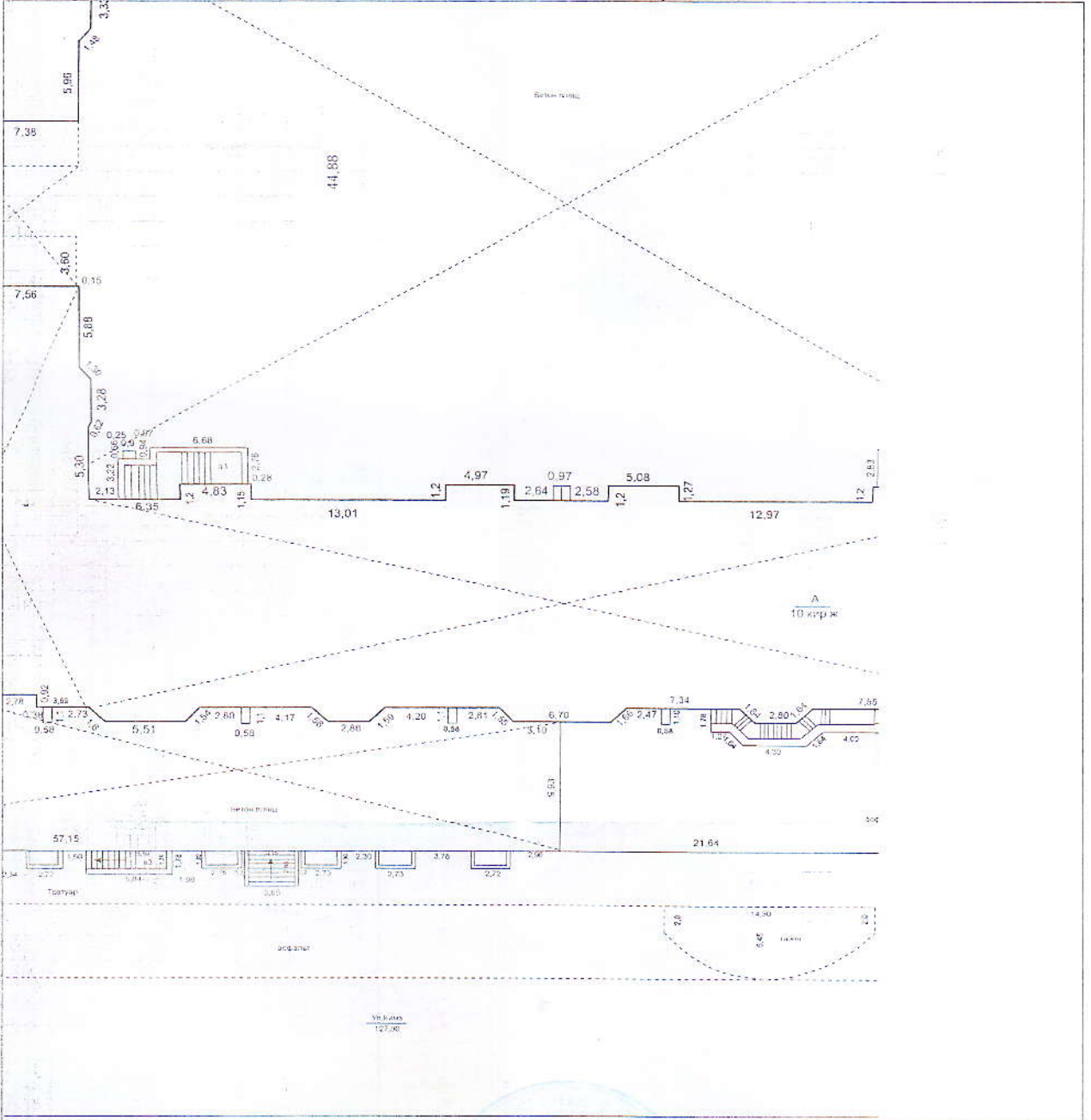
КАДАСТРОВЫЙ ПАСПОРТ
здания, сооружения, объекта незавершенного строительства

| | |
|-------------------------------------|--|
| Здания | |
| (вид объекта недвижимого имущества) | |


| | | | |
|--------|---|---------------|---|
| Лист № | 5 | Всего листов: | 7 |
|--------|---|---------------|---|

| | |
|--------------------------------------|------------------|
| "15" сентября 2014 г. № 56/14-416230 | |
| Кадастровый номер: | 56:44:0225003:70 |

Схема расположения объекта недвижимого имущества на земельном участке(ах):



Масштаб 1: 483

| | | |
|--|---|--|
| Ведущий инженер (полное наименование должности) |  (подпись) | А. В. Адигамова (инициалы, фамилия) |
|--|---|--|

М.П.

